

ЕКО



СВІТ

№15
2024

ПОНЕДІЛОК, 22 КВІТНЯ «ЧИСТА КРАЇНА – ЧИСТА ЗЕМЛЯ»

ХАРКІВСЬКА ОБЛАСНА ОРГАНІЗАЦІЯ УКРАЇНСЬКОГО ТОВАРИСТВА ОХОРОНИ ПРИРОДИ



Кліматичний апокаліпсис

Зі зростанням світової температури та збільшенням забруднення в багатьох частинах світу посилилися нетипові погодні умови.



Пожежа полів у Британії.
Oli Scarff/AFP



Дим лісових пожеж у Каліфорнії.
Patrick T Fallon/AFP



Піна внаслідок шквалів на британському узбережжі.
Tom Corban/REX



Спроби загасити пожежі в США.
Wally Skalij/Los Angeles Times



Пожежа полів поблизу Коринфа, Греція.
Vassilis Psomas/Reuters



Наслідки торнадо в Чехії.
David Cerny/Reuters




Центр охолодження: на півночі США температури сягали 40 градусів за Цельсієм.
Nathan Howard/Getty



Потоп в Австралії.
Loren Elliott/Reuters



Зірвана потоком дамба в Німеччині, де загинули десятки людей.
Rhein-Erft-Kreis, EPA



Станція зволоження під час хвилі спеки в Канаді.
Jennifer Gauthier/Reuters



Наслідок паводку в Бельгії.
Francois Walschaerts/AFP



Затоплена Джакарта, Індонезія.
Ed Wray/Getty



Потоп у Бангладеш.
Munir Uz Zaman/AFP



Пилова буря в Пекіні, Китай.
Kevin Frayer/Getty



Циклон Таукте в Мумбаї, Індія.
AFP



Пил накриває село в Китаї.
CNS



Наслідок селю (зсуву ґрунту) в Японії.
Yuichi Yamazaki/Getty



Селфі на тлі термометра, що фіксує рекордну температуру, Каліфорнія.
Patrick T Fallon/AFP

ПОВІДОМЛЕННЯ

Додаток 3
до Порядку передачі документації для
надання висновку з оцінки впливу на
довкілля та фінансування оцінки впливу на
довкілля

Дата:

(дата офіційного опублікування в Єдиному
реєстрі з оцінки впливу на довкілля
(автоматично генерується програмними
засобами ведення Реєстру, не зазначається
суб'єктом господарювання)

Реєстраційний номер 7196

(реєстраційний номер справи про оцінку
впливу на довкілля планованої діяльності)

ОГОЛОШЕННЯ**про початок громадського обговорення звіту
з оцінки впливу на довкілля**

Повідомяємо про початок громадського обговорення звіту з оцінки впливу на довкілля планованої діяльності, зазначеної у пункті 1 цього оголошення, з метою виявлення, збирання та врахування зауважень і пропозицій громадськості до планованої діяльності.

1. Планована діяльність

Спорудження свердловин № 3 Моспанівського ГКР та № 1 Південно-Білозірської площі на газ і конденсат, підземні споруди. Підключення свердловин до установок підготовки вуглеводневої сировини. Проектна глибина свердловин: свердловина № 3 Моспанівського ГКР - 5200 м, свердловина № 1 Південно-Білозірської площі - 5500 м. Підключення свердловин включає об'єкти устя свердловин та прокладання газопроводів-шлейфів підключення до існуючої УКПГ Моспанівського ГКР. Довжина газопроводів-шлейфів підключення до існуючої УКПГ Моспанівського ГКР. Довжини свердловини № 3 Моспанівського ГКР - 2300 м; свердловини № 1 Південно-Білозірської площі - 9700 м. Очікувані об'єми видобутку природного газу становлять від 15 тис. м³/добу до 70 тис. м³/добу для кожної свердловини. В адміністративному відношенні земельні ділянки під будівництво газових свердловин, знаходяться за межами населених пунктів, на території Слобожанської та Малинівської селищних рад Чугуївського району Харківської області. Майданчик спорудження проектної свердловини № 3 Моспанівського ГКР планується розташувати у північно-західному напрямку від найближчого населеного пункту с. Мосьпанове. Відстань від найближчого джерела викиду забруднюючих речовин в повітряне середовище до житлової забудови с. Мосьпанове буде становити 1070 м.

Майданчик спорудження проектної свердловини № 1 Південно-Білозірської площі планується розташувати у південно-східному напрямку від найближчого населеного пункту с. Скрипаї. Відстань від найближчого джерела викиду забруднюючих речовин в повітряне середовище до житлової забудови с. Скрипаї буде становити 3930 м.

(загальні технічні характеристики, у тому числі параметри планованої діяльності (потужність, довжина, площа, обсяг виробництва тощо), місце провадження планованої діяльності)

2. Суб'єкт господарювання

АКЦІОНЕРНЕ ТОВАРИСТВО "УКРГАЗВИДОБУВАННЯ" 30019775

(повне найменування юридичної особи, код згідно з ЄДРПОУ або прізвище, ім'я та по батькові фізичної особи - підприємця, ідентифікаційний код або серія та номер паспорта (для фізичних осіб, які через свої релігійні переконання відмовляються від прийняття реєстраційного номера облікової картки платника податків та офіційно повідомили про це відповідному контролюючому органу і мають відмітку у паспорті)

Україна, 04053, місто Київ, ВУЛИЦЯ КУДРЯВСЬКА, будинок 26/28

місцезнаходження юридичної особи або місце провадження діяльності фізичної особи-підприємця (поштовий індекс, адреса), контактний номер телефону)

3. Уповноважений орган, який забезпечує проведення громадського обговорення

Департамент захисту довкілля та природокористування Харківської обласної державної адміністрації майдан Свободи, буд. 5, Держпром, 4 під'їзд, 7 поверх, м. Харків, 61022 ecodepart@kharkivoda.gov.ua (057) 725-38-51 Стребкова Алла Юр-

івна - Начальник відділу оцінки впливу на довкілля, моніторингу та зв'язків з громадськістю.

(найменування уповноваженого органу, місцезнаходження, номер телефону та контактна особа)

4. Процедура прийняття рішення про провадження планованої діяльності та орган, який розглядатиме результати оцінки впливу на довкілля

Висновок з оцінки впливу на довкілля. Департамент захисту довкілля та природокористування Харківської обласної державної адміністрації. Відповідно до Закону України "Про оцінку впливу на довкілля".

(вид рішення про провадження планованої діяльності, орган, уповноважений його видавати нормативний документ, що передбачає його видачу)

5. Строки, тривалість та порядок громадського обговорення звіту з оцінки впливу на довкілля, включаючи інформацію про час і місце усіх запланованих громадських слухань

Тривалість громадського обговорення становить 25 робочих днів з моменту офіційного опублікування цього оголошення (зазначається у назві оголошення) та надання громадськості доступу до звіту з оцінки впливу на довкілля та іншої додаткової інформації, визначеної суб'єктом господарювання, що передається для видачі висновку з оцінки впливу на довкілля.

Протягом усього строку громадського обговорення громадськість має право подавати будь-які зауваження або пропозиції, які, на її думку, стосуються планованої діяльності, без необхідності їх об'рунтування. Зауваження та пропозиції можуть подаватися в письмовій формі (у тому числі в електронному вигляді) та усно під час громадських слухань із внесенням до протоколу громадських слухань. Пропозиції, надані після встановленого строку, не розглядаються.

У період воєнного стану в Україні громадські слухання проводяться у режимі відеоконференції, про що зазначається в оголошенні про початок громадського обговорення звіту з оцінки впливу на довкілля та у звіті про громадське обговорення

Громадські слухання відбудуться

Дата та час: 17.05.2024 10:00 год;

Лінк <https://us05web.zoom.us/j/85483012248?pwd=kpCXQ1Ra2W8AlbmZpXAbW25vjZeD0G.1>

Ідентифікатор конференції: 854 8301 2248 Код доступу: 7awcrl;

(зазначити дату, час, місце та адресу проведення громадських слухань)

6. Уповноважений центральний орган або уповноважений територіальний орган, що забезпечує доступ до звіту з оцінки впливу на довкілля та іншої доступної інформації щодо планованої діяльності

Департамент захисту довкілля та природокористування Харківської обласної державної адміністрації майдан Свободи, буд. 5, Держпром, 4 під'їзд, 7 поверх, м. Харків, 61022 ecodepart@kharkivoda.gov.ua (057) 725-38-51 Стребкова Алла Юрївна - Начальник відділу оцінки впливу на довкілля, моніторингу та зв'язків з громадськістю.

(зазначити найменування органу, місцезнаходження, номер телефону та контактну особу)

7. Уповноважений центральний орган або уповноважений територіальний орган, до якого надаються зауваження і пропозиції, та строки надання зауважень і пропозицій

Департамент захисту довкілля та природокористування Харківської обласної державної адміністрації майдан Свободи, буд. 5, Держпром, 4 під'їзд, 7 поверх, м. Харків, 61022 ecodepart@kharkivoda.gov.ua (057) 725-38-51 Стребкова Алла Юрївна - Начальник відділу оцінки впливу на довкілля, моніторингу та зв'язків з громадськістю.

(зазначити найменування органу, поштову та електронну адресу, номер телефону та контактну особу)

Зауваження і пропозиції приймаються протягом усього строку громадського обговорення, зазначеного в абзаці другому пункту 5 цього оголошення.

8. Наявна екологічна інформація щодо планованої діяльності

Звіт з оцінки впливу на довкілля планованої діяльності на 353 аркушах.

Звіт з оцінки впливу на довкілля планованої діяльності з додатками

(зазначити усі інші матеріали, надані на розгляд громадськості)

Вся необхідна екологічна інформація зазначена у звіті з оцінки впливу на довкілля планованої діяльності.

(зазначити іншу екологічну інформацію, що стосується планованої діяльності)

9. Місце (місця) розміщення звіту з оцінки впливу на довкілля та іншої додаткової інформації (відміне від приміщення, зазначеного у пункті 6 цього оголошення), а також час, з якого громадськість може ознайомитися з ними

Початок ознайомлення громадськості з матеріалами Звіту з оцінки впливу на довкілля планованої діяльності - з 24.04.2024 р. В адміністративному приміщенні ГПУ "Шебелінкагазвидобування", що знаходиться за адресою: 64250, Харківська область, Ізюмський район, смт. Донець, вул. Стадіонна, 9, тел.: (05749) 93-3-72, контактна особа - Діденко Олександр Миколайович В адміністративному приміщенні Слобожанської селищної ради, що знаходиться за адресою: 63460, Харківська область, Чугуївський район, смт Слобожанське, вул. Миру, 7, тел.: +380574752403, контактна особа - Діхтяр Дмитро Миколайович. В адміністративному приміщенні Малинівської селищної ради, що знаходиться за адресою: 63525, Харківська область, Чугуївський район, смт Малинівка, вул. Соїча, буд. 5а, тел.: +3805746-35036, контактна особа - Семер'янов Микола Іванович.

(найменування підприємства, установи, організації, місцезнаходження, дата, з якої громадськість може ознайомитися з документами, контактна особа)

(Додаток 3 із змінами, внесеними згідно з Постановами КМ № 824 від 14.09.2020, № 967 від 08.09.2023)

П'ятнадцять дивовижних місць на Землі, які виглядають як пейзажі з інших планет

Наша планета – справжнє джерело сюрпризів. Ми думаємо, що знаємо про неї все, але часом нам зустрічаються такі місця, потрапляючи в які, складно повірити, що це та сама планета. Запрошуємо вас у подорож до різних куточків Землі, де все виглядає настільки незвично, що здається, ніби ми покинули межі нашого космічного дому.

НАЦІОНАЛЬНИЙ ПАРК ЛАССЕН-ВОЛКАНІК, США



Крім інопланетних пейзажів, національний парк «Лассен-Волканік», розташований у Каліфорнії, славиться тим, що це єдине місце на Землі, де є всі 4 види вулканів: стратовулкан, щитовий вулкан, а також лавовий та шлаковий конуси.

НАЦІОНАЛЬНИЙ ГЕОПАРК ЧЖАН'Є ДАНЬСЯ, КИТАЙ



Ці різнокольорові гірські «листові пироги» – результат нашарування один на одного пісковика та інших порід, що тривав 24 млн років. Вітри і дощі за мільйони років надали цим горам різноманітні форми – від закруглених до конусоподібних.


ГОРА РОРАЙМА, БРАЗИЛІЯ – ВЕНЕСУЕЛА – ГАЙАНА

На перший погляд може здатися, що перед нами ділянка землі, яка вільно ширяє серед хмар. Насправді ж це гора



Рорайма, або, як її ще називають, Столова гора. Хмара біля її вершини не зникає ніколи, а багато видів рослин можна зустріти лише в околицях цієї гори і ніде більше.

СОЛОНЧАК УЮНІ (САЛАР-ДЕ-УЮНІ), БОЛІВІЯ




Висохле солоне озеро Уюні зберігає в собі 10 млрд тонн солі. Щороку під час сезону дощів Уюні покривається тонким шаром води і перетворюється на найбільше у світі природне дзеркало, яке використовують для калібрування супутників.

ПУСТЕЛЯ САЛЬВАДОРА ДАЛІ, БОЛІВІЯ



Млява пустеля, що розкинулася на площі понад 100 кв. км, нібито зійшла з полотна іменитого генія. Гладкі, немов розфарбовані акварельними фарбами гори, дивні камені, що нагадують зростаючі з нізвідки дерева, і нескінченний пісок – здається, що саме тут Далі писав свої сюрреалістичні шедеври.

ЗАПАДИНА ДАНАКИЛЬ, ЕФІОПІЯ



Впадина Данакиль – місце, яке можна вважати колискою людства, адже саме тут були знайдені останки Люсі – першого відомого науці гомініда. Завдяки сірчанам озерам, в яких проживають унікальні мікроорганізми, що пристосувалися до екстремальних умов, місцевий ландшафт нагадує види Io – одного із супутників Юпітера.

КАНЬЙОН АНТИЛОПИ, США



Каньйон Антилопи, розташований на землях, що належать індіанцям нава-



хо, являє собою дві гігантські щілини, що виникли у піщаних скелях природним шляхом. Заслуга в створенні цих химерних форм належить дощовій воді, яка мільйони років вимивала піщинки, формуючи неповторний ландшафт всередині скель.

МІСЯЧНА ДОЛИНА, ПУСТЕЛЯ АТАКАМА, ЧИЛІ



Місячна долина знаходиться в одному з найбільш посушливих місць на планеті – в пустелі Атакама. Пейзаж долини дуже схожий на місячний, адже навіть місцеві озера складаються виключно з соляної кірки, а кам'яні скелі тут і там височіють над поверхнею.

ГЕЙЗЕР ФЛАЙ, ШТАТ НЕВАДА, США



Геотермальне джерело Флай утворилося завдяки втручанню людини: при будівництві колодязя була допущена помилка, що дала киплячій воді можливість вибратися назовні. Вміщені в ній мінерали сформували «вулкан» висотою в 1,5 метра, який продовжує збільшуватися в розмірах.

ПЕЧЕРА ОЧІ БОГА (ПРОХОДНА), БОЛГАРІЯ

Печера Проходна, або «Очі Бога» – одне з найпопулярніших туристичних



місць Болгарії. Наскрізні отвори у скелі на подив симетричні і дійсно схожі на очі, особливо під час дощу, коли через них починає текти вода, нагадуючи слюзи.

ПУСТЕЛЯ ВАДІ-РАМ, ЙОРДАНІЯ



Пейзажі пустелі Ваді-Рам є одними з найбільш незвичайних на Землі. Потілили схожість Ваді-Рам з іншими планетами і кінематографісти: тут знімали кілька відомих фільмів, у числі яких і «Марсіанин».

АРХІПЕЛАГ СОКОТРА, ЄМЕН



Незвичайність пейзажам архіпелагу Сокотра надають дерева – кинноварно-червоні драцени, які виростають до 10 м у висоту. Якщо надрізати кору дере-

ва, то воно починає виділяти сік, що нагадує кров. Таких дерев немає більше ніде на планеті, тому архіпелаг здається окремим позаземним світом.

КАНЬЙОН БРАЙС, ШТАТ ЮТА, США



Унікальні загострені освіти, схожі на дерева, – те, що робить вигляд каньйону Брайс несхожим ні на що інше. Переходи від білого до червоного кольору виглядають особливо заворожуюче на заході сонця, коли пейзаж здається ще більш неземним.

ДОЛИНА СМЕРТІ, ПУСТЕЛЯ НАМІБ, НАМІБІЯ



Мертві дерева долини Dead Vlei – своєрідні пам'ятники самим собі. Колись піщані дюни відрізали долину від річки, і дерева засохли та померли. Вчені вважають, що в такому стані вони знаходяться більше 600 років.

ЛЬОДОВИК ПЕРІТО-МОРЕНО, ПАТАГОНІЯ, АРГЕНТИНА



Секрет незвичайного забарвлення льодовика Періто-Морено полягає у тому, що щільний спресований лід поглинає всі кольори спектра, крім синього. Цей величний льодовик можна не тільки побачити, а й почути – лід, що тріскається створює дивовижні і ні на що не схожі мелодії.

ІНФОРМАЦІЯ

щодо зон санітарної охорони (ЗСО) свердловини на палеоценовий водоносний горизонт в селищі Березівське Солоницівської селищної ради Харківського району Харківської області (реєстраційний номер справи з ОВД 5464/202312111390)

- ЗСО I поясу свердловини - 30 м.
- II пояс ЗСО має форму круга з площею 3,43 га, радіус якого 104 м.
- III пояс ЗСО має форму еліпсу. Площа території, що обмежується III поясом ЗСО становить майже 175,3 га. Довжина еліпсу становить 1783 м, а ширина 1224,49 м.

Департаментом захисту довкілля та природокористування Харківської обласної військової адміністрації видано Висновок з оцінки впливу на довкілля планованої діяльності Солоницівської селищної ради Харківського району Харківської області з будівництва свердловини на палеоценовий водоносний горизонт в селищі Березівське Солоницівської селищної ради Харківського району Харківської області від 15.04.2024 року № 03.02-20/004, який 15.04.2024 року опубліковано в Єдиному державному реєстрі з ОВД (реєстраційний номер справи 5464/202312111390).

Названо топ-3 екологічні проблеми в Україні

Нестача питної води, забруднення повітря та відходи – ці проблеми є найбільш нагальними для українців згідно з результатами роботи Держекоінспекції та згідно з опитуванням Інституту Горшеніна та Представництва Фонду ім. Фрідріха Еберта в Україні. Про це повідомив голова Державної екологічної інспекції Андрій Мальований, йдеться на Урядовому порталі.

«Так, згідно з результатами опитування, в Україні серед екологічних проблем, якими найбільше переймаються респонденти – забруднення водою та дефіцит питної води (51,0%), зростання кількості побутової та промислових відходів (45,9%) та забруднення атмосферного повітря (38,1%).

Ці дані корелюються і з результатами роботи Держекоінспекції. Зокрема, протягом минулого року ДЕІ провела найбільше перевірок у сфері поводження з відходами та в частині атмосферного повітря. А у сфері водних ресурсів інспекція за рік розрахувала понад 188 мільйонів гривень збитків за такі порушення, як скиди забруднюючих речовин у водойми, засмічення річок тощо», – зазначив Андрій Мальований.

Відповідальність за ці проблеми українці, відповідно до підсумків опитування, здебільшого покладають на місцеву владу. Про це заявили 63,7% відсотків респондентів. «І справді, в багатьох питаннях місцева влада на сьогоднішній день діє неефективно. Наприклад, зараз 22% населення не мають доступу до системи централізованого вивозу сміття, яку мають організувати органи місцевого самоврядування.

Крім того, Держекоінспекція неодноразово фіксувала кричущі випадки недотримання природоохоронного законодавства, які допускаються органами місцевої влади. Так, торік ДЕІ подала до суду на Львівську міську раду та Львівську обласну державну адміністрацію з вимогою усунути низку порушень у сфері поводження з відходами», – зауважив Андрій Мальований.

Він додав, що подібні випадки стаються, зокрема, тому, що в Україні досі існують штрафи, розміром 85 гривень.

«Такі мізерні суми не можуть сприяти тому, щоб посадові особи утримувались від порушень. Щоб ситуація змінилась і влада на місцях почала діяти ефективніше, необхідно збільшувати штрафні санкції за порушення природоохоронного законодавства», – підкреслив Андрій Мальований.

Посадовець також наголосив, що наразі весь світ приходить до розуміння важливості захисту довкілля. Зокрема, Європейський союз розпочав втілення амбітного Європейського зеленого курсу, який переставить всі галузі людської діяльності на рейки сталого розвитку.

Газета - "Екосвіт", вітчизняне, українською мовою. Тематика газети - екологічна. Засновник - Харківська обласна організація Українського товариства охорони природи.

Відповідальний за випуск - Суровцева І. В.

Порядковий номер випуску, дата його виходу в світ - №15 від 22.04.2024.

Тираж - 300 шт. Розповсюджується безкоштовно.

Адреса видавця - м. Харків, вул. Серпова 4, оф. 511-610.

Серія, номер і дата видачі свідоцтва про державну реєстрацію - КВ № 24203-14043ПР від 30.10.2019. Видавець - ФОП Суровцева І.В.

Точка зору відповідального за видання не завжди співпадає з точкою зору авторів.

Відповідальність за зміст реклами несе рекламодавець.

Рукописи не рецензуються та не повертаються.

Тематика газети - екологічна, українською мовою.

Спосіб поширення: 100% - роздріб. Обсяг: 4 шпальти. Формат: А4, кольорова.

Розміщення інформації в газеті "Екосвіт" тел. +38 099 199 69 79

surovtceva2205@gmail.com