

ЕКО



СВІТ

№22
2022

ПОНЕДІЛОК, 5 ГРУДНЯ «ЧИСТА КРАЇНА – ЧИСТА ЗЕМЛЯ»

ХАРКІВСЬКА ОБЛАСНА ОРГАНІЗАЦІЯ УКРАЇНСЬКОГО ТОВАРИСТВА ОХОРОНИ ПРИРОДИ


Мальовничі місця світу, які ще красивіші взимку

Зима – чудова пора року, якому є, чим нас порадувати. Крім Нового року і супутніх йому приємностей начебто подарунків, салату олів'є та довгих вихідних, в зимі є ще дещо, що робить її особливою і красивою. Звичайно ж, це сніг. Саме він, лягаючи чистим рівним полотном, може перетворити пейзаж до невпізнання. А деякі місця взимку і зовсім набагато красивіші і чарівніші, ніж в інші пори року.

ОЗЕРО ТАХО, КАЛІФОРНІЯ




СЕНТ-ДЖОНС, НЬЮФАУНДЛЕНД




ГЮДЛЬФОСС, ІСЛАНДІЯ



БЕРН, ШВЕЙЦАРІЯ



БЕРГЕН, НОРВЕГІЯ



РІЧКА ТАДАМІ, ФУКУСИМА, ЯПОНІЯ



НОРВЕЗЬКА ТАЙГА



ІТАЛІЙСЬКІ ДОЛОМІТОВІ АЛЬПИ



ПІВНІЧНА ЧАСТИНА
БРИТАНСЬКОЇ КОЛУМБІЇ, КАНАДА



ЗАМОК БРАН, АБО
ЗАМОК ДРАКУЛИ, РУМУНІЯ



БУСКЕРУД, НОРВЕГІЯ



ФРАНЦУЗЬКІ АЛЬПИ



НАЦІОНАЛЬНИЙ ПАРК ЙОСЕМІТІ



ПРАГА, ЧЕХІЯ




ОЗЕРО МОРЕЙН, НАЦІОНАЛЬНИЙ
ПАРК БАНФ, КАНАДА




ПІВДЕННА ШВЕЦІЯ



ОЗЕРО БЛЕД, СЛОВЕНІЯ



ПЛІТВИЦЬКІ ОЗЕРА, ХОРВАТІЯ



(Продовження на сторінці 4)

ПОВІДОМЛЕННЯ

(дата офіційного опублікування в Єдиному реєстрі з оцінки впливу на довкілля (автоматично генерується програмними засобами ведення Реєстру, не зазначається суб'єктом господарювання)

20229239993

(реєстраційний номер справи про оцінку впливу на довкілля планованої діяльності)

**ОГОЛОШЕННЯ
про початок громадського обговорення звіту
з оцінки впливу на довкілля**

Повідомяємо про початок громадського обговорення звіту з оцінки впливу на довкілля планованої діяльності, зазначеної у пункті 1 цього оголошення, з метою виявлення, збирання та врахування зауважень і пропозицій громадськості до планованої діяльності.

1. Планована діяльність

Спорудження свердловин № 90 Східно-Медведівського ГКР, № 57 Західно-Старовірівського ГКР, №№ 250, 251 Мелихівського ГКР на газ і конденсат, підземні споруди. Підключення свердловин до установок підготовки вуглеводневої сировини.

(загальні технічні характеристики, у тому числі параметри діяльності)

Проектна глибина свердловин: свердловина № 90 Східно-Медведівського ГКР - 3800 м, свердловина № 57 Західно-Старовірівського ГКР - 5130 м, свердловина № 250 Мелихівського ГКР - 3000 м, свердловина № 251 Мелихівського ГКР - 3800 м.

Підключення свердловин включає об'єкти устя свердловин та прокладання газопроводів-шлейфів підключення до існуючих установок комплексної підготовки газу (свердловини № 90 Східно-Медведівського ГКР - до УКПГ-1 Мелихівського ГКР, свердловини № 57 Західно-Старовірівського ГКР - до УКПГ Західно-Старовірівського ГКР, свердловини №№ 250, 251 Мелихівського ГКР - до УКПГ-2 Мелихівського ГКР).

Довжина газопроводів-шлейфів для підключення свердловин становить: для свердловини № 90 Східно-Медведівського ГКР - до 6850 м; для свердловини № 57 Західно-Старовірівського ГКР - до 7850 м; для свердловини № 250 Мелихівського ГКР - до 900 м; для свердловини № 251 Мелихівського ГКР - до 1500 м.

Очікувані об'єми видобутку природного газу становлять від 15 тис. м³/добу до 70 тис. м³/добу для кожної свердловини.

В адміністративному відношенні земельні ділянки під будівництво газових свердловин, знаходяться за межами населених пунктів, на території Старовірівської сільської територіальної громади Красноградського району Харківської області.

Майданчик спорудження проектної свердловини № 90 Східно-Медведівського ГКР планується розташувати у північно-східному напрямку від найближчого населеного пункту с. Муравлінка. Відстань від найближчого джерела викиду забруднюючих речовин в повітряне середовище до житлової забудови с. Муравлінка буде становити 510 м.

Майданчик спорудження проектної свердловини № 57 Західно-Старовірівського ГКР планується розташувати у північно-західному напрямку від найближчого населеного пункту с. Кирилівка. Відстань від найближчого джерела викиду забруднюючих речовин в повітряне середовище до житлової забудови с. Кирилівка буде становити 520 м.

Майданчик спорудження проектної свердловини № 250 Мелихівського ГКР планується розташувати у південному напрямку від найближчого населеного пункту с. Миколаївка. Відстань від найближчого джерела викиду забруднюючих речовин в повітряне середовище до житлової забудови с. Миколаївка буде становити 600 м.

Майданчик спорудження проектної свердловини № 251 Мелихівського ГКР планується розташувати у південному напрямку від найближчого населеного пункту с. Миколаївка. Відстань від найближчого джерела викиду забруднюючих речовин в повітряне середовище до житлової забудови с. Миколаївка буде становити 1400 м. (потужність, довжина, площа, обсяг виробництва тощо), місце провадження планованої діяльності)

2. Суб'єкт господарювання

Акціонерне товариство "Укргазвидобування", код за ЄДРПОУ 30019775.

Роботи з провадження планованої діяльності буде здійснювати ГПУ "Шебелинкагазвидобування" АТ "Укргазвидобування".

(повне найменування юридичної особи, код згідно з ЄДРПОУ або прізвище, ім'я та по батькові фізичної особи - підприємця, ідентифікаційний код або серія та номер паспорта (для фізичних осіб, які через свої релігійні переконання відмовляються від прийняття реєстраційного номера облікової картки платника податків та офіційно повідомили про це відповідному контролюючому органу і мають відмітку у паспорті),

Юридична адреса АТ "Укргазвидобування": 04053, м. Київ, Шевченківський район вул. Кудрявська, буд. 26/28, тел.: (044) 461-25-49.

Юридична адреса ГПУ "Шебелинкагазвидобування" АТ "Укргазвидобування": 64250, Харківська область, Ізюмський район, смт. Донець, вул. Стадіонна, 9, тел.: (05749) 93-3-72.

(місцезнаходження юридичної особи або місце провадження діяльності фізичної особи-підприємця (поштовий індекс, адреса), контактний номер телефону)

3. Уповноважений орган, який забезпечує проведення громадського обговорення

Департамент захисту довкілля та природокористування Харківської обласної військової адміністрації, за адресою: 61022, м. Харків, майдан Свободи, 5, Держпром, 4-й під'їзд, 7-й поверх, тел. (057) 725-38-38, електронна адреса: ecodepart@kharkivoda.gov.ua.

Контактна особа: заступник начальника відділу оцінки впливу на довкілля, моніторингу та зв'язків з громадськістю, Варвянський В. Ю., тел: (057) 725-38-51.

(найменування уповноваженого органу, місцезнаходження, номер телефону та контактна особа)

4. Процедура прийняття рішення про провадження планованої діяльності та орган, який розглядатиме результати оцінки впливу на довкілля

Рішенням про провадження планованої діяльності буде висновок з оцінки впливу на довкілля, виданий Департаментом захисту довкілля та природокористування Харківської обласної військової адміністрації відповідно до Закону України "Про оцінку впливу на довкілля".

(вид рішення про провадження планованої діяльності, орган, уповноважений його видавати, нормативний документ, що передбачає його видачу)

5. Строки, тривалість та порядок громадського обговорення звіту з оцінки впливу на довкілля, включаючи інформацію про час і місце усіх запланованих громадських слухань

Тривалість громадського обговорення становить 25 робочих днів (не менше 25, але не більше 35 робочих днів) з моменту офіційного опублікування цього оголошення (зазначається у назві оголошення) та надання громадськості доступу до звіту з оцінки впливу на довкілля та іншої додаткової інформації, визначеної суб'єктом господарювання, що передається для видачі висновку з оцінки впливу на довкілля.

Протягом усього строку громадського обговорення громадськість має право подавати будь-які зауваження або пропозиції, які, на її думку, стосуються планованої діяльності, без необхідності їх об'рунтування. Зауваження та пропозиції можуть подаватися в письмовій формі (у тому числі в електронному вигляді) та усно під час громадських слухань із внесенням до протоколу громадських слухань. Пропозиції, надані після встановленого строку, не розглядаються.

Тимчасово, на період дії та в межах території карантину, встановленого Кабінетом Міністрів України з метою запобігання поширенню на території України гострої респіраторної хвороби (COVID-19), спричиненої коронавірусом SARS-CoV-2, до повного його скасування та протягом 30 днів з дня скасування карантину, громадські слухання не проводяться і не призначаються на дату, що припадають на цей період.

Громадські слухання (перші) відбудуться - _____

(зазначити дату, час, місце та адресу проведення громадських слухань)

Громадські слухання (другі) відбудуться _____

(вказати дату, час, місце та адресу проведення громадських слухань)

6. Уповноважений центральний орган або уповноважений територіальний орган, що забезпечує доступ до звіту з оцінки впливу на довкілля та іншої доступної інформації щодо планованої діяльності

Департамент захисту довкілля та природокористування Харківської обласної військової адміністрації, за адресою: 61022, м. Харків, майдан Свободи, 5, Держпром, 4-й під'їзд, 7-й поверх, тел. (057) 725-38-38, електронна адреса: ecodepart@kharkivoda.gov.ua.

Контактна особа: заступник начальника відділу оцінки впливу на довкілля, моніторингу та зв'язків з громадськістю, Варвянський В. Ю., тел: (057) 725-38-51.

(зазначити найменування органу, місцезнаходження, номер телефону та контактну особу)

7. Уповноважений центральний орган або уповноважений територіальний орган, до якого надаються зауваження і пропозиції, та строки надання зауважень і пропозицій

Департамент захисту довкілля та природокористування Харківської обласної військової адміністрації, за адресою: 61022, м. Харків, майдан Свободи, 5, Держпром, 4-й під'їзд, 7-й поверх, тел. (057) 725-38-38, електронна адреса: ecodepart@kharkivoda.gov.ua.

Контактна особа: заступник начальника відділу оцінки впливу на довкілля, моніторингу та зв'язків з громадськістю, Варвянський В. Ю., тел: (057) 725-38-51.

(зазначити найменування органу, поштову та електронну адресу, номер телефону та контактну особу)

Зауваження і пропозиції приймаються протягом усього строку громадського обговорення, зазначеного в абзаці другому пункту 5 цього оголошення.

8. Наявна екологічна інформація щодо планованої діяльності

Звіт з оцінки впливу на довкілля планованої діяльності на 411 аркушах.

(зазначити усі інші матеріали, надані на розгляд громадськості)

Вся необхідна екологічна інформація зазначена у звіті з оцінки впливу на довкілля планованої діяльності.

(зазначити іншу екологічну інформацію, що стосується планованої діяльності)

9. Місце (місця) розміщення звіту з оцінки впливу на довкілля та іншої додаткової інформації (відміне від приміщення, зазначеного у пункті 6 цього оголошення), а також час, з якого громадськість може ознайомитися з ними:

Початок ознайомлення громадськості з матеріалами Звіту з оцінки впливу на довкілля планованої діяльності - з 02.12.2022 р.

64250, Харківська область, Ізюмський район, смт. Донець, вул. Стадіонна, 9, приміщення ГПУ "Шебелинкагазвидобування", тел.: (05749) 93-3-72.

63250, Харківська область, Красноградський район, с. Старовірівка, вул. Центральна, б 60, приміщення Старовірівської сільської, тел.: 05740-51145.

(найменування підприємства, установи, організації, місцезнаходження, дата, з якої громадськість може ознайомитися з документами, контактна особа)

5 небанальних місць для зимової подорожі

Коли йдеться про подорожі Україною взимку, всім у першу чергу спадають на думку Карпати. Багато зимових курортів розташовано у гірській місцевості і дійсно, вони заслуговують на першість у серцях усіх українських мандрівників. Але якщо хочеться урізноманітнити свої подорожі і побачити інші засніжені куточки України, то є ще декілька ідей для поїздки.

БІЛГОРОД-ДНІСТРОВСЬКИЙ, ОДЕСЬКА ОБЛАСТЬ



Це місто — одне з найпопулярніших туристичних місць у Одеській області. Але взимку тут не зустрінеш такого потоку туристів, як у теплий період. Тож ви зможете зробити із знаменитого місцевого вина зробити ароматний глінтвейн і спокійно помилуватися видом фортеці, що була збудована на руїнах античного міста Тіра. Це місто було одним з найперших поселень на території України. А зимове море виглядає набагато величнішим та гарнішим, ніж у пляжний сезон.

ПАРК "КІЇВСЬКА РУСЬ" ТА МУЗЕЙ ПІД ВІДКРИТИМ НЕБОМ "ПИРОГОВО", КІЇВСЬКА ОБЛАСТЬ



Два грандіозних за розмірами та красою етно-проекти, які дозволяють зануритися у зимову казку українського села або ж відправитися у період Київської Русі. В парку вас вразять зимові автентичні костюми та різноманітні культурні заходи, а величезна територія музею містить у собі не лише сільські будиночки, але і старовинні дерев'яні церкви і чарівні вітряки серед пшеничного поля. Обидва об'єкти знаходяться неподалік від Києва і аби обійти один — знадобиться весь день. Тож за вихідні можна побувати в двох місцях і відчути себе мандрівником у часі.

УКРАЇНСЬКІ МАЯКИ, ОДЕСЬКА, МИКОЛАЇВСЬКА, ХЕРСОНСЬКА ОБЛАСТІ

Ще одна чудова ідея для любителів зимового величного моря — це влаштувати тур до українських маяків. Маяки — досить романтичні споруди, тож ними часто цікавляться туристи. Влаштувавши поїздки у зимній період, ви гарантовано побачите



спокійне безлюдне море та узбережжя і отримаєте задоволення від вигляду усамітненого маяка. Лише Дністровсько-Царградський, Іллічівський і Воронцовський маяки в Одеській області та Аджигольський і Тендрівський маяки в Миколаївській — варті того, аби наповнити термос гарячим чаєм, закутатися у теплий одяг і вирушити у кількадечну поїздки.

ДЕНДРОПАРК "ОЛЕКСАНДРІЯ", БІЛА ЦЕРКВА



Цей парк вартий того, аби відвідати окремо у кожному пору року. Зима — не виключення. Засніжені маленькі мости, казкові дерева — аби обійти всю цю красу також знадобиться як мінімум день. Сюди легко можна дістатися із Києва, тож це чудовий варіант для подорожі вихідного дня.

ПОДІЛ ТА ПУЩА-ВОДИЦЯ, КІЇВ



Столиця приховує у собі багато чарівних місць і зима — чудова пора, аби поглянути на ці чари. Засніжені старовинні будинки Подолу змусять закохатися у цей район з першого погляду. А після прогулянки можна погрітися у одній з численних кав'ярень поблизу і відправитися прямо до Контрактової площі по найдовшому трамвайному маршруту до Пушчі-Водиці. Це той випадок, коли важлива не кінцева точка, а сама дорога. Зимові краєвиди, які ви побачите з вікна старенького трамваю, нагадають вам кадри із фантастичних фільмів.

Отримання дозволу на викиди

ФЕРМЕРСЬКЕ ГОСПОДАРСТВО "ДОРІД" має намір отримати дозвіл на викиди забруднюючих речовин в атмосферне повітря від стаціонарних джерел викидів. Підприємство розташовано за адресою: 63023, Харківська область, Богодухівський район, с. Мізяки, вул. Нова, 8а.

Підприємство спеціалізується на виробництві сільськогосподарської продукції.

Джерелами утворення забруднюючих речовин є: зерносклади, зерносушарка, ємність з паливом, ремонтні бокси, майстерня, зварювальний апарат, стоянка техніки, опалювальні котли.

Забруднюючі речовини, які надходять до атмосферного повітря: марганець та його сполуки, заліза оксид, бензин, сірчистий ангідрид, окис вуглецю, вуглеводні насичені, діоксид азоту, Недиференційований за складом пил (аерозоль), кремнію діоксид, НМЛОС, діоксид титану, пил зерновий. Валовий викид (без CO₂) становить: 2,915 т/рік.

Результати розрахунку розсіювання показали, що нормативно-допустимі викиди не перевищують 1 ГДК по всім забруднюючим речовинам.

Пропозиції або зауваження просимо надсилати до Харківської обласної військової адміністрації: 61002, м.Харків, вул.Сумська, 64 (upress@kharkivoda.gov.ua).

ЗАЯВА

щодо отримання дозволу на викиди забруднюючих речовин в атмосферне повітря ПП "КОВЧЕГ-А"

Адреса майданчика: 63525, Харківська обл., Богодухівський р-н, м. Богодухів, вул. Індустріальна, 14. ПП "КОВЧЕГ-А" спеціалізується на розведенні свиней. Обсяг виробництва свині - 2800,0 голів, свиноматки - 850 голів. Опалення - котел в.в. (2 од.) - 20кВт, піч в.в. 10кВт, котли Protex - 30кВт, Житомір- 18кВт, працюючі на відходах деревини. Резервне енергопостачання - Дизельгенератор 120 кВт, 2 бензогенератора 8 та 5,5 кВт Валовий викид забруднюючих речовин в атмосферне повітря складає 0,653 т/рік, крім того парникові гази 7,39 т/рік. Основними забруднюючими речовинами є: заліза оксид, марганець і його сполуки, азоту діоксид, аміак, сажа, ангідрид сірчистий, сірководень, вуглецю оксид, метан, ксилол, фенол, альдегід пропіоновий, кислота капронова, диметилсульфід, метилмеркаптан, диметиламін, мікроорганізми, уайт-спірит, вуглеводні насичені C12-C19, недиференційований за складом пил (аерозоль), пил хутрянний, пил зерновий, пил насіння соняшника. Максимальні концентрації забруднюючих речовин менше 1,0 ГДК по всіх речовинах. За інформацією, зі скаргами та пропозиціями щодо викидів в атмосферу від джерел майданчика ПП "КОВЧЕГ-А" (тел. +38 (057) 0505926412) звертатися до Харківської обласної державної адміністрації за адресою: 61002, м. Харків, вул. Сумська, 64.

Повідомлення про намір отримати дозвіл на викиди забруднюючих речовин в атмосферне повітря АГЗС ТОВ "ЕЛ ПІ ДЖІ РІТЕЙЛ"

м. Харків, просп. Олександрівський, 3-а

ТОВ "ЕЛ ПІ ДЖІ РІТЕЙЛ" планує отримати дозвіл на викиди забруднюючих речовин в атмосферне повітря для автомобільної газозаправної станції (АГЗС), розташованої за адресою: м. Харків, просп. Олександрівський, 3-а.

АГЗС призначена для прийому і зберігання зріджених вуглеводневих газів (ЗВГ), а також заправки автомобілів.

Джерелами забруднення атмосферного повітря є: 3 резервуари зберігання палива, заправна колонка, зливний пристрій ЗВГ, ДВЗ автотранспорту. Кількість джерел викидів - 7. Валовий викид не перевищує 1,5 т/рік. Розрахунками визначено, що викиди в атмосферу носять локальний характер і не перевищують ГДК на території житлової зони та на межі нормативної санітарно-захисної зони. Перевищення нормативів ГДВ на джерелавих викидів відсутнє.

За додатковою інформацією звертатися за адресою: Україна, 01133, м. Київ, вул. Євгена Коновальця, буд. 36, приміщення 31, тел. +38 (044) 585-42-52 9.

Зауваження та пропозиції приймаються протягом 30 днів з дня опублікування заяви у Харківській обласній військовій адміністрації за адресою: 61200, м. Харків, вул. Миконосолицька, 33, тел. 715-73-27, e-mail: public@kharkivoda.gov.ua.

Мальовничі місця світу, які ще красивіші взимку

(Продовження. Початок на сторінці 1)

ГОТЕЛЬ БАНФ, АЛЬБЕРТА, КАНАДА

ГАЛЬШТАТ, АВСТРІЯ




АЛЬКАСАР В СЕГОВІ, ІСПАНІЯ



ПІВДЕННИЙ ЙОРКШИР, ВЕЛИКА БРИТАНІЯ



ЛАПЛАНДІЯ, ФІНЛЯНДІЯ




ХРАМ ЗОЛОТОГО ПАВІЛЬОНУ, КІОТО, ЯПОНІЯ



БОУЛДЕР, КОЛОРАДО, США



БЛЕФ'ЄЛЛ, НОРВЕГІЯ




СТІМБОТ-СПРІНГС, КОЛОРАДО, США



КАРІБУ, БРИТАНСЬКА КОЛУМБІЯ



ПЕРЕВАЛ ЛАВЛЕНД, КОЛОРАДО



Отримання дозволу на викиди

КОМУНАЛЬНЕ ПІДПРИЄМСТВО "ВОДА" ВАЛКІВСЬКОЇ МІСЬКОЇ РАДИ ХАРКІВСЬКОЇ ОБЛАСТІ має намір отримати дозвіл на викиди забруднюючих речовин в атмосферне повітря від стаціонарних джерел викидів. Підприємство розташовано на проммайданчиках в м.Валки та в с.Сніжків Богодухівського району Харківської області.

Підприємство спеціалізується на заборі, очищенні та постачанні води. Джерелами утворення забруднюючих речовин в атмосферне повітря є опалювальні котли, зварювальний апарат, каналізаційно-насосна станція, автотранспорт, бензиновий генератор.

Майданчик №1 - 63002, Харківська область, Богодухівський район, м.Валки, вул.Стадіонна, 3. Забруднюючі речовини, які надходять до атмосферного повітря: сірчистий ангідрид, окис вуглецю, діоксид азоту, марганець та його сполуки, заліза оксид, недиференційований за складом пил (аерозоль). Валовий викид (без CO₂) становить: 0,4465 т/рік.

Майданчик №5 - 63042, Харківська область, Богодухівський район, с.Сніжків, вул.Спортивна, 11. Забруднюючі речовини, які надходять до атмосферного повітря: окис вуглецю, діоксид вуглецю, метан, аміак, сірководень. Валовий викид (без CO₂) становить: 10,315 т/рік.

Результати розрахунку розсіювання показали, що нормативно-допустимі викиди не перевищують 1 ГДК по всім забруднюючим речовинам.

Пропозиції або зауваження просимо надсилати до Харківської обласної військової адміністрації: 61002, м.Харків, вул.Сумська, 64 (upress@kharkivoda.gov.ua).

Повідомлення про намір отримати дозвіл на викиди забруднюючих речовин в атмосферне повітря АГЗС ТОВ "ЕЛ ПІ ДЖІ РІТЕЙЛ"

м. Харків, вул. Шевченка, 331

ТОВ "ЕЛ ПІ ДЖІ РІТЕЙЛ" планує отримати дозвіл на викиди забруднюючих речовин в атмосферне повітря для автомобільної газозаправної станції (АГЗС), розташованої за адресою: м. Харків, вул. Шевченка, 331.

АГЗС призначена для прийому і зберігання зріджених вуглеводневих газів (ЗВГ), а також заправки автомобілів.

Джерелами забруднення атмосферного повітря є: резервуар зберігання палива, заправна колонка, зливний пристрій ЗВГ, ДВЗ автотранспорту, газовий котел. Кількість джерел викидів - 6. Валовий викид не перевищує 4 т/рік з урахуванням парникових газів. Розрахунками визначено, що викиди в атмосферу носять локальний характер і не перевищують ГДК на території житлової зони та на межі нормативної санітарно-захисної зони. Перевищення нормативів ГДВ на джерелах викидів відсутнє.

За додатковою інформацією звертатися за адресою: Україна, 01133, м. Київ, вул. Євгена Коновальця, буд. 36, приміщення 31, тел. +38 (044) 585-42-52 9.

Зауваження та пропозиції приймаються протягом 30 днів з дня опублікування заяви у Харківській обласній військовій адміністрації за адресою: 61200, м. Харків, вул. Мирославська, 33, тел. 715-73-27, e-mail: public@kharkivoda.gov.ua.

Газета - "Екосвіт", вітчизняне, українською мовою.

Тематика газети - екологічна.

Засновник - Харківська обласна організація Українського товариства охорони природи.

Відповідальний за випуск - Суровцева І. В.

Порядковий номер випуску, дата його виходу в світ - №22 від 5.12.2022.

Тираж - 300 шт. Розповсюджується безкоштовно.

Адреса видавця - м. Харків, вул. Серпова 4, оф. 511-610.

Серія, номер і дата видачі свідоцтва про державну реєстрацію - КВ № 24203-14043ПР від 30.10.2019.

Видавець - ФОП Суровцева І. В.

Точка зору відповідального за видання не завжди співпадає з точкою зору авторів.

Відповідальність за зміст реклами несе рекламодавець.

Рукописи не рецензуються та не повертаються.

Тематика газети - екологічна, українською мовою.

Спосіб поширення: 100% - роздріб. Обсяг: 4 шпальти. Формат: А4, кольорова.

Розміщення інформації в газеті "Екосвіт"

тел. +38 099 199 69 79 surovtceva2205@gmail.com