

ЕКО



СВІТ

№17
2022

ПОНЕДІЛОК, 17 ЖОВТНЯ «ЧИСТА КРАЇНА – ЧИСТА ЗЕМЛЯ»

ХАРКІВСЬКА ОБЛАСНА ОРГАНІЗАЦІЯ УКРАЇНСЬКОГО ТОВАРИСТВА ОХОРОНИ ПРИРОДИ

Найкрасивіші природні тунелі та коридори світу

Природа прекрасна, але немає нічого чарівнішого, ніж опинитися під покровом дерев у формі живого тунелю. Сформувався він природним шляхом, або з невеликою допомогою талановитих садівників. Коридор з дерев зачарує кожного, кому пощастить пройтися поміж його зелених гілок.




ТЕМНИЙ ГЛУХИЙ КУТ, ПІВНІЧНА ІРЛАНДІЯ

Загадковий тунель з Північної Ірландії ніби зійшов з обкладинки старої книги. Джеймс Стюарт посадив буки ще в 18-му столітті, щоб справляти враження на гостей на під'їзді до свого будинку Грейсхіл.




ДОРОГА В ХАЛНАКЕР, ВЕЛИКА БРИТАНІЯ

Цей справді казковий тунель знаходиться недалеко від містечка Халнакер, графство Сассекс, Англія. Він користується неймовірною популярністю серед фотографів, що зовсім не дивно.



ТУНЕЛЬ ТИСІВ, ВЕЛИКА БРИТАНІЯ

Тунель тисів в Уельсі надихав письменників з 1470 року. Середньовічний Будинок Абергласні, в саду якого знаходиться тунель, зараз є популярним туристичним місцем. Проте раніше через занедбаність тунель було практично знищено. На відновлення цього природного коридору пішло 9 років.



ТУНЕЛЬ З САКУРИ, ЯПОНІЯ



БАМБУКОВА СТЕЖКА, ЯПОНІЯ

Бамбуковий гай в районі міста Кіото в Японії – місце, повне умиротворення і таємничості. Через нього веде мальовнича доріжка довжиною 300 метрів, відгороджена парканом зі стебел дерев.



ТУНЕЛЬ ОСІННІХ ДЕРЕВ, США

Ці дерева, що ростуть у Вермонтському парку в «Ущелині контрабандистів», буквально палають всіма барвами осені. «Вистава» починається на більш північній ділянці і поступово переміщається на південь протягом сезону.



СТАРИЙ ГАЙ, НІДЕРЛАНДИ



БАГРЯНИЙ ТУНЕЛЬ, ПІВДЕННА АФРИКА

Якщо ви любите бузковий колір – цей тунель для вас! У Йоганнесбурзі знаходиться створений руками людини ліс з понад 10 мільйонів дерев. Тропічні дерева, в тому числі 49 видів Джакаранда. У жовтні, коли вони цвітуть, земля покривається синіми і бузковими пелюстками.



КВІТИ ГЛІЦІНІЇ, ЯПОНІЯ

Прогулюючись цим тунелем з гліцинії можна відчути себе справжньою королівською особою. Квіти гліцинії, що звисають гронами, як виноград, починають цвісти, як тільки відцвітають вишні. Щовесни японці святкують фестиваль гліцинії в Токіо.



ТУНЕЛЬ З ВЕРБОЛОЗУ, ВЕЛИКА БРИТАНІЯ

У англійському маєтку Боднантов розташовується арка Laburnum. Можливо, коли-небудь вона і була просто аркою. Тепер це справжній тунель, довжиною 55 метрів, суцільно закритий квітучими «золотими» сережками.




ПАРК «ФРАНЦИСКО АЛЬВАРАДО», КОСТА-РІКА


У Коста-Ріці знаходиться фігурний парк Франциско Альварардо, названий іменем філіппінського письменника. Його творець – ландшафтний дизайнер Бренес – прославився тим, що створив тунель, використовуючи тільки садові ножиці.



КИПАРISOVИЙ ТУНЕЛЬ, США



СТАНЦІЯ В ЧІНХЕ, ПІВДЕННА КОРЕЯ



ТУНЕЛЬ КОХАННЯ, УКРАЇНА

ПОВІДОМЛЕННЯ

(дата офіційного опублікування в Єдиному реєстрі з оцінки впливу на довкілля (автоматично генерується програмними засобами ведення Реєстру, не зазначається суб'єктом господарювання)

20228249890

(реєстраційний номер справи про оцінку впливу на довкілля планованої діяльності)

ОГОЛОШЕННЯ про початок громадського обговорення звіту з оцінки впливу на довкілля

Повіdomляємо про початок громадського обговорення звіту з оцінки впливу на довкілля планованої діяльності, зазначеної у пункті 1 цього оголошення, з метою виявлення, збирання та врахування зауважень і пропозицій громадськості до планованої діяльності.

1. Планована діяльність

Спорудження свердловин №№ 547, 548, 700 Західно-Хрещищенського ГКР на газ і конденсат, підземні споруди. Підключення свердловин до установок підготовки вуглеводневої сировини

(загальні технічні характеристики, у тому числі параметри планованої діяльності)

Проектна глибина свердловин: свердловина № 547 Західно-Хрещищенського ГКР - 3550 м, свердловина № 548 Західно-Хрещищенського ГКР - 3580 м, свердловина № 700 Західно-Хрещищенського ГКР - 3620 м.

Підключення свердловин включає об'язку устя свердловин та прокладання газопроводів-шлейфів підключення до існуючих установок комплексної підготовки газу (свердловина № 547 - до УКПГ-4 Західно-Хрещищенського ГКР, свердловини №№ 548, 700 - до УКПГ-2 Західно-Хрещищенського ГКР).

Довжина газопроводів-шлейфів для підключення свердловин становить: для свердловини № 547 - до 2930 м; для свердловини № 548 - до 930 м; для свердловини № 700 - до 3830 м.

Очікувані об'єми видобутку природного газу становлять від 15 тис. м³/добу до 70 тис. м³/добу для кожної свердловини.

В адміністративному відношенні земельні ділянки під будівництво газових свердловин, знаходяться за межами населених пунктів, на території Мартинівської сільської та Чутівської селищної рад Полтавського району Полтавської області.

Майданчик спорудження проектної свердловини № 547 Західно-Хрещищенського ГКР планується розташувати у південно-західному напрямку від найближчого населеного пункту с. Знаменка. Відстань від найближчого джерела викиду забруднюючих речовин в повітряне середовище до житлової забудови с. Знаменка буде становити 2010 м.

Майданчик спорудження проектної свердловини № 548 Західно-Хрещищенського ГКР планується розташувати у південно-східному напрямку від найближчого населеного пункту с. Дондасівка. Відстань від найближчого джерела викиду забруднюючих речовин в повітряне середовище до житлової забудови с. Дондасівка буде становити 960 м.

Майданчик спорудження проектної свердловини № 700 Західно-Хрещищенського ГКР планується розташувати у північно-західному напрямку від найближчого населеного пункту с. Дондасівка. Відстань від найближчого джерела викиду забруднюючих речовин в повітряне середовище до житлової забудови с. Дондасівка буде становити 960 м. (потужність, довжина, площа, обсяг виробництва тощо), місце провадження планованої діяльності)

2. Суб'єкт господарювання

Акціонерне товариство "Укргазвидобування", код за ЄДРПОУ 30019775.

Роботи з провадження планованої діяльності буде здійснювати ГПУ "Шебелинкагазвидобування" АТ "Укргазвидобування".

(повне найменування юридичної особи, код згідно з ЄДРПОУ або прізвище, ім'я та по батькові фізичної особи-підприємця, ідентифікаційний код або серія та номер паспорта (для фізичних осіб, які через свої релігійні переконання відмовляються від прийняття реєстраційного номера облікової картки платника податків та офіційно повідомили про це відповідному контролюючому органу і мають відмітку у паспорті),

Юридична адреса АТ "Укргазвидобування": 04053, м. Київ, Шевченківський район вул. Кудрявська, буд. 26/28, тел.: (044) 461-25-49.

Юридична адреса ГПУ "Шебелинкагазвидобування" АТ "Укргазвидобування": 64250, Харківська область, Ізюмський район, смт. Донець, вул. Стадіонна, 9, тел.: (05749) 93-3-72.

(місцезнаходження юридичної особи або місце провадження діяльності

фізичної особи-підприємця (поштовий індекс, адреса), контактний номер телефону)

3. Уповноважений орган, який забезпечує проведення громадського обговорення

Міністерство захисту довкілля та природних ресурсів України, Департамент екологічної оцінки, контролю та екологічних фінансів, відділ оцінки впливу на довкілля, за адресою: 03035, м. Київ, вул. Митрополита Василя Липківського, 35, тел. (044) 206-31-40, (044) 206-31-50, (044) 206-31-13, електронна адреса: OVD@mepr.gov.ua.

Контактна особа: Грицак Олена Анатоліївна

(найменування уповноваженого органу, місцезнаходження, номер телефону та контактна особа)

4. Процедура прийняття рішення про провадження планованої діяльності та орган, який розглядатиме результати оцінки впливу на довкілля

Рішенням про провадження планованої діяльності буде висновок з оцінки впливу на довкілля, виданий Міністерством захисту довкілля та природних ресурсів України відповідно до Закону України "Про оцінку впливу на довкілля".

(від рішення про провадження планованої діяльності, орган, уповноважений його видавати, нормативний документ, що передбачає його видачу)

5. Строки, тривалість та порядок громадського обговорення звіту з оцінки впливу на довкілля, включаючи інформацію про час і місце усіх запланованих громадських слухань

Тривалість громадського обговорення становить 25 робочих днів (не менше 25, але не більше 35 робочих днів) з моменту офіційного опублікування цього оголошення (зазначається у назві оголошення) та надання громадськості доступу до звіту з оцінки впливу на довкілля та іншої додаткової інформації, визначеної суб'єктом господарювання, що передається для видачі висновку з оцінки впливу на довкілля.

Протягом усього строку громадського обговорення громадськість має право подавати будь-які зауваження або пропозиції, які, на її думку, стосуються планованої діяльності, без необхідності їх об'рунтування. Зауваження та пропозиції можуть подаватися в письмовій формі (у тому числі в електронному вигляді) та усно під час громадських слухань із внесенням до протоколу громадських слухань. Пропозиції, надані після встановленого строку, не розглядаються.

Тимчасово, на період дії та в межах території карантину, встановленого Кабінетом Міністрів України з метою запобігання поширенню на території України гострої респіраторної хвороби (COVID-19), спричиненої коронавірусом SARS-CoV-2, до повного його скасування та протягом 30 днів з дня скасування карантину, громадські слухання не проводяться і не призначаються на дати, що припадають на цей період.

Громадські слухання (перші) відбудуться - _____

(зазначити дату, час, місце та адресу проведення громадських слухань)

Громадські слухання (другі) відбудуться _____

(вказати дату, час, місце та адресу проведення громадських слухань)

6. Уповноважений центральний орган або уповноважений територіальний орган, що забезпечує доступ до звіту з оцінки впливу на довкілля та іншої доступної інформації щодо планованої діяльності

Міністерство захисту довкілля та природних ресурсів України, Департамент екологічної оцінки, контролю та екологічних фінансів, відділ оцінки впливу на довкілля, за адресою: 03035, м. Київ, вул. Митрополита Василя Липківського, 35, тел. (044) 206-31-40, (044) 206-31-50, (044) 206-31-13, електронна адреса: OVD@mepr.gov.ua.

Контактна особа: Грицак Олена Анатоліївна

(зазначити найменування органу, місцезнаходження, номер телефону та контактну особу)

7. Уповноважений центральний орган або уповноважений територіальний орган, до якого надаються зауваження і пропозиції, та строки надання зауважень і пропозицій

Міністерство захисту довкілля та природних ресурсів України, Департамент екологічної оцінки, контролю та екологічних фінансів, відділ оцінки впливу на довкілля, за адресою: 03035, м. Київ, вул. Митрополита Василя Липківського, 35, тел. (044) 206-31-40, (044) 206-31-50, (044) 206-31-13, електронна адреса: OVD@mepr.gov.ua.

Контактна особа: Грицак Олена Анатоліївна

(зазначити найменування органу, поштову та електронну адресу, номер телефону та контактну особу)

Зауваження і пропозиції приймаються протягом усього строку громадського обговорення, зазначеного в абзаці другому пункту 5 цього оголошення.

8. Наявна екологічна інформація щодо планованої діяльності

Звіт з оцінки впливу на довкілля планованої діяльності на 356 аркушах.

(зазначити усі інші матеріали, надані на розгляд громадськості)

Вся необхідна екологічна інформація зазначена у звіті з оцінки впливу на довкілля планованої діяльності.

(зазначити іншу екологічну інформацію, що стосується планованої діяльності)

9. Місце (місця) розміщення звіту з оцінки впливу на довкілля та іншої додаткової інформації (відміне вид розміщення, зазначеного у пункті 6 цього оголошення), а також час, з якого громадськість може ознайомитися з ними:

Початок ознайомлення громадськості з матеріалами Звіту з оцінки впливу на довкілля планованої діяльності - з 14.10.2022 р.

64250, Харківська область, Ізюмський район, смт. Донець, вул. Стадіонна, 9, приміщення "ГПУ "Шебелинкагазвидобування", тел.: (05749) 93-3-72.


39520, Полтавська область, Полтавський район, с. Мартинівка, вул. Б. Хмельницького, 18, приміщення Мартинівської сільської ради, тел.: (05346) 94442.

38800, Полтавська область, Полтавський район, смт Чутове, вул. Набережна, 9, приміщення Чутівської селищної ради, тел.: (05347) 9-11-65.

(найменування підприємства, установи, організації, місцезнаходження, дата, з якої громадськість може ознайомитися з документами, контактна особа)

7 неповторних парків України, які варто відвідати восени

Осіннь саме та пора, коли хочеться насолодитися яскравими барвами, сонцем, що легко зіграє і природою, яка вабить золотим мотивами. В багатьох містах є чудові парки, де можна відпочити серед такої краси.



ПАРК ОЛЕКСАНДРІЯ, БІЛА ЦЕРКВА

Один з найбільших і найстаріших дендропарків України – Олександрія розкинувся в місті Біла Церква.

Парк заснований в 1788 графом Ксаверієм Браницьким в честь своєї дружини Олександри. В кінці 18 сторіччя тут збудовані літня резиденція Браницьких – "Аустерія" з різними будівлями, а розкішний парк прикрашений різними скульптурами, мармуровими вазами і декоративними композиціями. В середині 19 ст. парк доповнили ставками, фонтанами, водопадами, а також чисельними екзотичними рослинами. Територія парку мала 200 га, де було 25 водойм і 2500 видів рослин, що привезли з Південної Америки, Китаю та Японії.

Загальна довжина алей парку понад 20 км, для того щоб прогулятися всіма алеями треба кілька днів.

Серед цікавих пам'яток, що збереглися досі, можна побачити: "Будинок садівника", "Китайський місток" – легка ажурна альтанка, виконана в східному стилі, Колонаду Луна, Бальгій павільйон, Турецький будиночок і ставок "Акваріум Золотої риби".



ЛАНДШАФТНИЙ ПАРК БУКИ, КІЇВСЬКА ОБЛАСТЬ

Один з найкрасивіших і наймолодших парків країни знаходиться в 100 км від Києва в селі Буки. Створений парк на місці сміттового звалища, біля розчищеної річки Раставиці, підприємцем Іваном Суслівим 22 роки тому.

На 3 га спочатку розташований храмовий комплекс з дзвіницями і розбитий парк з кам'яними скелями і водоймами, підводним мостом, мастком власника з цікавою архітектурою, скульптурами з дерева, мармуровими статуями. Красується тут відомий фонтан, який був раніше встановлений на Майдані Незалежності в Києві. А поруч з працюючим фонтаном встановлено бага-

ту лавок, розміщені оригінальні композиції, серед яких є Алея казок для дітей.

Також на території є невеликий зоопарк, до якого проводяться екскурсії. До речі, лише на казкову алею і до зоопарку вхід платний, прохід на інші частини парку – безкоштовний.



СОФІЇВКА, УМАНЬ, ЧЕРКАСЬКА ОБЛАСТЬ

Один із самих популярних парків в Україні – парк Софіївка, є пам'ятником ландшафтного типу світового садово-паркового мистецтва XVIII – XIX ст. Парк був створений в 1796 році польським магнатом Станіславом Потоцьким в подарунок своїй дружині Софії і названий в її честь. Створювався парк кріпосними селянами практично на безлізлі місцевості. Та за деякий час на 170 га з'явилось більше 3 тисяч екзотичних і звичайних дерев та рослин, серед яких: тюльпанове дерево, платан, болотяний кипарис, сосна Веймутова. По величезній території з озерами та ставками розташовані доглянуті алеї, дивні фонтани, прекрасні скульптури, а також оригінальні альтанки і романтичні містки. Більшість елементів в парку нагадують будівлі, що описані в поемах Гомера, наприклад Центральні ворота нагадують вхід в Афінівський ринок, а сторожові башти схожі на ті, що в італійському храмі богині Вести. Найкраще тут побувати восени, щоб побачити неймовірні поєднання яскравих кольорів біля мальовничих ставків і відчуття силу багаторічних дерев в золотому вбранні.



КАЧАНІВСЬКИЙ ПАЛАЦОВО-ПАРКОВИЙ КОМПЛЕКС, ЧЕРНІГІВСЬКА ОБЛАСТЬ

Єдиний в Україні палацово-парковий комплекс, що повністю збережений до нашого часу, знаходиться в селищі Качанівка, в Чернігівській області.

Парк був заснований в кінці 18 ст. графом Румянцевим-Задунанським. Парковий комплекс складався з двоюрядів. Нижній ярус – це один з найбільших парків Європи, в яко-

му безліч хвойних дерев, екзотичних кущів і рідкісних рослин. А ще 12 ставків, декілька мостів і гірок. Парк прикрашали гарні алеї з фонтанами, неймовірними скульптурами та амфітеатром. А на верхньому ярусі комплексу височів невеликий замок з баштами і флігелями, церква і декілька службових приміщень та флігелів, збудовані в стилі класицизму. Одночасно із палацом будувалися паркові, декоративні будівлі.

До нашого часу з таких збереглися альтанка над ставком та дивна композиція "Романтичні руїни". Коли в 1808 році хазяїном Качанівки став поміщик Григорій Почека, тут був збудований великий палац, що чимось схожий на американський Капітолій. Після смерті Почеки ці землі перейшли до його пасинка – Григорія Тарновського, який витрачав багато коштів на твори мистецтва й на допомогу митцям.

Тоді в Качанівці бували різні художники, письменники, композитори, серед яких були: Глінка, Гоголь, Врубель, Брюллов і Тарас Шевченко. Всі наступні власники привносили в палацово-парковий комплекс свої зміни, вдосконалювали його і навіть зібрали колекцію речей пов'язаних із Шевченком і колекцію старожитностей, що знаходяться тепер по різних музеях. Зараз комплекс, що знаходиться в прекрасному стані, вабить до себе туристів в будь-яку пору.



КРАСНОКУТСЬКИЙ ДЕНДРОЛОГІЧНИЙ ПАРК, ХАРКІВСЬКА ОБЛАСТЬ


В харківській області в селі Основинці розташований один з найстаріших дендропарків країни – Краснокутський. Цей парк створив в 18 ст. поміщик Іваном Каразіним на тому місці, де раніше знаходився старовинний Петропавлівський монастир. Каразін, який любив подорожувати, збирав по всьому світу насіння рідкісних рослин і саджанці екзотичних дерев, які були висаджені в дендропарку.

За кілька років на 17 гектарах, де росли старі дуби, з'явилися нові алеї, на березі ставків були висаджені спеціальні рослини, вище ті, що потребували системи зрошення, а субтропічні – були в оранжереї. Син Каразіна розширив парк до 46 га і збільшив кількість видів рослин до 1540, за що отримав призи і медалі на міжнародних виставках.

Серед диких винок зараз тут можна побачити японську айву, чорний горіх, платан чингі білоба.

На даний момент на довгих алеях парку досі ростуть старі дерева і кілька сотень різноманітних рослин. А ще парк має декілька озер, на яких живуть лебеді, старі баш-

ти, гарні альтанки, ажурні мости, що вражають своє ковкою. Також тут збереглися печери давнього монастиря, недалеко від яких розміщені кам'яні баби. І хоч вхід до печер закритий, є можливість побачити невелику підземну каплицю.



ПАРК ШЕНБОРНА, ВОЄВОДИНО, ЗАКАРПАТСЬКА ОБЛАСТЬ

Один з найкрасивіших парків Закарпаття – Австрійський парк Шенборна на Закарпатті був відкритий в 2013-ому році. Неймовірний парк, розташований на 12 гектарах, має в'їзну браму, 22 лавки з гербами країн, яким належало Закарпаття, Кельтський сад з календарем друдів, 12 містків по знаках зодіаку.

На одному з мостів, який схожий на арку, встановлені скульптури чотирьох апостолів – Луки, Матвія, Марка та Іоанна. В центрі парку розкинулось красиве озеро Тур з невеликим острівцем, до якого можна дістатися на плоті, в також є діючий водяний млин, який збудували з дерева і каменю.

В мліні можна спробувати закарпатські страви і вино, з оригінальних сортів винограду Австрії. А ще тут є унікальні 24 ліхтарі і старовинні скульптури. По широкому алеям можна просто гуляти годинами, влаштувати романтичний пікнік або ж покататися по парку на справжній відреставрованої кареті часів Австро-Угорщини.



ЧЕРНІВЕЦЬКИЙ ДЕНДРОПАРК, ЧЕРНІВЦІ

Прекрасний ландшафтний парк, що розкинувся на 5 га, знаходиться в самому місті Чернівці. Парк був заснований в 1876 році на території відомого університету ім.Федьковича біля Резиденції православних митрополитів Буковини. Біля входу в парк стоїть пам'ятник Йозефу Главиці, а біля нього басейни з фонтанами і стара ялина, який більше 100 років.

В парку ростуть декілька сотень видів рослин і кущів, а вздовж доглянутих алей асиметрично насаджено екзотичні дерева, а за ними дуби, клени і липи. До басейну, який оточений розкішними магноліями і вербами можна пройти по акуратній алеї, а недалеко знаходиться імітація сталактитової печери. Цікаво, що тут досі збереглися оригінальні скульптури, паркові лави, штучні гірки і кам'яний грот.

Романтичний Тунель кохання у Клевані: Лісова дорога у казку



Тут ніколи не жили королі чи принцеси і не відбувались драматичні історичні події. Ця туристична пам'ятка заслужила визнання виключно своєю красою. Красою, створеною магією найвидатнішого у світі архітектора – Природи. А історію тут творять романтики. Щодня, ті, хто приїжджають сюди у пошуках кохання. Адже, кажуть, саме тут воно і живе. Блукаючи довгою доріжкою під алеями то зеленого, то багряно-червоного, то золотого віття. І якщо ви хочете знайти кохання – варто лише попросити, стоячи тут. Це місце так і називається – Тунель кохання.

Ботанічний феномен - «живий» зелений тунель у лісовому масиві, утворений заростями дерев та кущів. Сплітаючись між собою гілками і листям, вони виглядають наче тунель точної арочної форми. Кажуть, арка має символічне значення. Ті, хто побував тут, розповідають про дуже сильну ауру, яку можна відчувати. А колія на дві рейки – це ніби символ шляху для двох доль. Якщо самотня людина, стоячи у цьому тунелі, загадає бажання знайти свою половинку, воно обов'язково збудеться. Пари ж просять у долі вічного кохання. І справді, важко втриматись, щоб не загадати бажання, коли стоїш ніби посеред казки. Тут все здається якимось чарівним...

ЛЕГЕНДА ПРО КОХАННЯ І СВІТЛО НІЧНИХ ЛІХТАРИКІВ У ЛІСІ

Розповідають, що ця історія трапилась на початку ХХ століття. Тоді колія, що вестиме із Оржева (сусіднє село) до Клевані була лише у планах. Спроекувати залізну дорогу у цій місцині було не так просто: потрібно було зносити багато будинків, розширювати роз'їзд. Несподівана ідея прийшла в голову молодому польському інженеру. Він запропонував прокласти залізне полотно навпростець – через ліс. Замовники проекту тоді не здогадувались, що для інженера це був просто найкоротший прямий шлях до коханої дівчини...

Вона жила у Клевані і ходила у православну церкву. Та на свою біду закохалась у польського католика (того самого інженера), чим не на жарт обурила батьків. Вони були категорично проти зустрічей пари.

Хлопець жив у Оржеві і приїжджав на таємні зустрічі з коханою на велосипеді. Коли ж сама доля підкинула шанс створити пряму дорогу між двома селами, він відчайдушно взявся за роботу.

Колія вийшла рівнесенька та пряма і виглядала вона неначе зелений тунель серед лісу. Щоб спілкуватись на відстані, закохані вивчили азбуку Морзе і вечорами з допомогою ліхтарів таємно посилали одне одному повідомлення, які світилися зашифрованими зізнаннями. З допомогою біноклів в прями́сінкому лісовому тунелі було чудово видно світлові знаки аж за три кілометри від парубка до дівчини. Його – від Оржева, а її – від Клевані. Отак вони і спілкувались, забуваючи про заборони батьків і не думаючи про те, що скажуть люди.

Та згодом життя розлучило їх, проклавши його дорогу назад у Польщу, а її – до серця іншого. Кажуть, кожен прожив щасливе життя, та до кінця пам'ятав романтичну історію своєї юності.

ПРОЗАЇЧНА ВЕРСІЯ...

Насправді ж залізницю від сторонніх очей інженери сховали навмисне. Колісь у довколишніх селах були військові бази, через що й вдалися до прийому маскування, засадивши дорогу лісом. Минав час, військові бази відійшли на другий план. Люди припинили обрізати дерева довкола колії, дозволивши природі самій господарювати у лісових володіннях. Рік за ро-

ком вона окутувала дорогу гіллям, доки не утворилась справжня жива печера неймовірної краси.

Це диво природи простягається на відрізок залізничної колії, яка веде від селища Клевань до селища Оржів, приблизно на 4 кілометри. Дерев та гілля росло б, сплітаючи гілля щораз тісніше, якби їх не будив поїзд, який мчить по рейсах у напрямку місцевого заводу.

ЧИМ ЩЕ ЦІКАВА КЛЕВАНЬ?

Та й саме містечко Клевань дуже красиве. Воно здивує вас своєю старовинною архітектурою. Зокрема, ранньобароковий Благовіщенський костел збудований ще Ёжи Чорторійським. У центрі побачите уніатську церкву Різдва 1777 року із старою дзвіницею. Та найвизначнішою архітектурною пам'яткою є Клеванський замок. Його пов'язують з іменем князя Федора Чорторійського, луцького старости. У 1495 році він відбудував існуючу раніше фортецю, оточивши її міцними кам'яними стінами. Укріплення на високому березі річки Стубла дійшли до нас вже як руїни. Вони видніють здалеку двома кам'яними вежами «Пунтоне» та величиму віадуком. Красиво, але якось трагічно. Бо давня історія вже надто сильно припорошена пилом забуття та байдужості.

КІНО ПРО ТУНЕЛЬ КОХАННЯ – ЯПОНСЬКА РОМАНТИЧНА ДРАМА

Та за останні роки у Клевань навідується все більше туристів. Люди справді почали цінувати красу і багатство унікальних куточків України. Адже їх так багато – цікавих, дивовижно красивих, унікальних та незвіданих.

Газета - "Екосвіт", вітчизняне, українською мовою.

Тематика газети - екологічна.

Засновник - Харківська обласна організація Українського товариства охорони природи.

Відповідальний за випуск - Суровцева І. В.

Порядковий номер випуску, дата його виходу в світ - №17 від 17.10.2022.

Тираж - 300 шт. Розповсюджується безкоштовно.

Адреса видавця - м. Харків, вул. Серпова 4, оф. 511-610.

Серія, номер і дата видачі свідоцтва про державну реєстрацію - КВ № 24203-14043ПР від 30.10.2019.

Видавець - ФОП Суровцева І.В.

Точка зору відповідального за видання не завжди співпадає з точкою зору авторів.

Відповідальність за зміст реклами несе рекламодавець.

Рукописи не рецензуються та не повертаються.

Тематика газети - екологічна, українською мовою.

Спосіб поширення: 100 % - роздріб. Обсяг: 4 шпальти. Формат: А4, кольорова.

Розміщення інформації в газеті "Екосвіт"

тел. +38 099 199 69 79 surovtceva2205@gmail.com

